












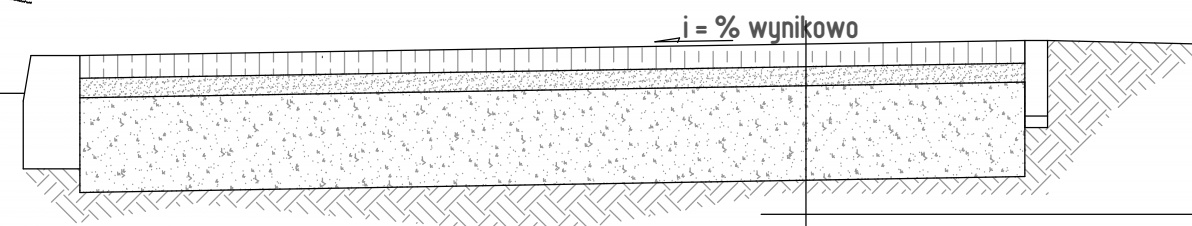
# PLAN ZAGOSPODAROWANIA TERENU

OZNACZENIA ZASTOSOWANE NA RYSUNKU :

-  istniejące budynki mieszkalne
-  projektowana nawierzchnia chodnika
-  projektowana nawierzchnia wjazdów na posesje
-  projektowana zieleń - trawnik
-  granica działki drogowej inwestora - działka nr 215/1
-  projektowane obrzeże
-  istniejący krawężnik drogowy betonowy
-  linia rozdziłu konstrukcji nawierzchni
-  balustrada z rur stalowych z pochwytym dla osób niepełnosprawnych

PRZESZCZEGÓLNY PRZESZCZEGÓLNY DLA KONSTRUKCJI WJAZDU NA POSESJE :

istniejąca naw. jezdni      wynikowa w zależności od warunków terenowych      teren posesji



$i = \% \text{ wynikowo}$

- 6 cm - betonowa kostka brukowa
- 5 cm - podsypka z miatu kamiennego
- 25 cm - podbudowa z kruszywa łamanego 0/31,5 mm
- wyprofilowane i zagęszczone podłoże gruntowe

Objekt : BUDOWA CHODNIKA NA ULICY JARZĘBINOWEJ NA ODCINKU OD ULICY NIZINNEJ DO ULICY GRANICZNEJ - strona prawa

Adres : działka nr 215 / 1 Szczawno - Zdrój, ul. Jarzębinowa

Inwestor : Gmina Miejska Szczawno - Zdrój, ul. Kościuszki 17, 58 - 310 Szczawno - Zdrój

Projektant :

mgr inż. Zbigniew Sierakowski  
upr. bud. nr ewid. 259/01/DUW

PLAN ZAGOSPODAROWANIA TERENU

Skala : 1 : 500

Data oprac. : XII.2017 r.

RYS NR :

2.